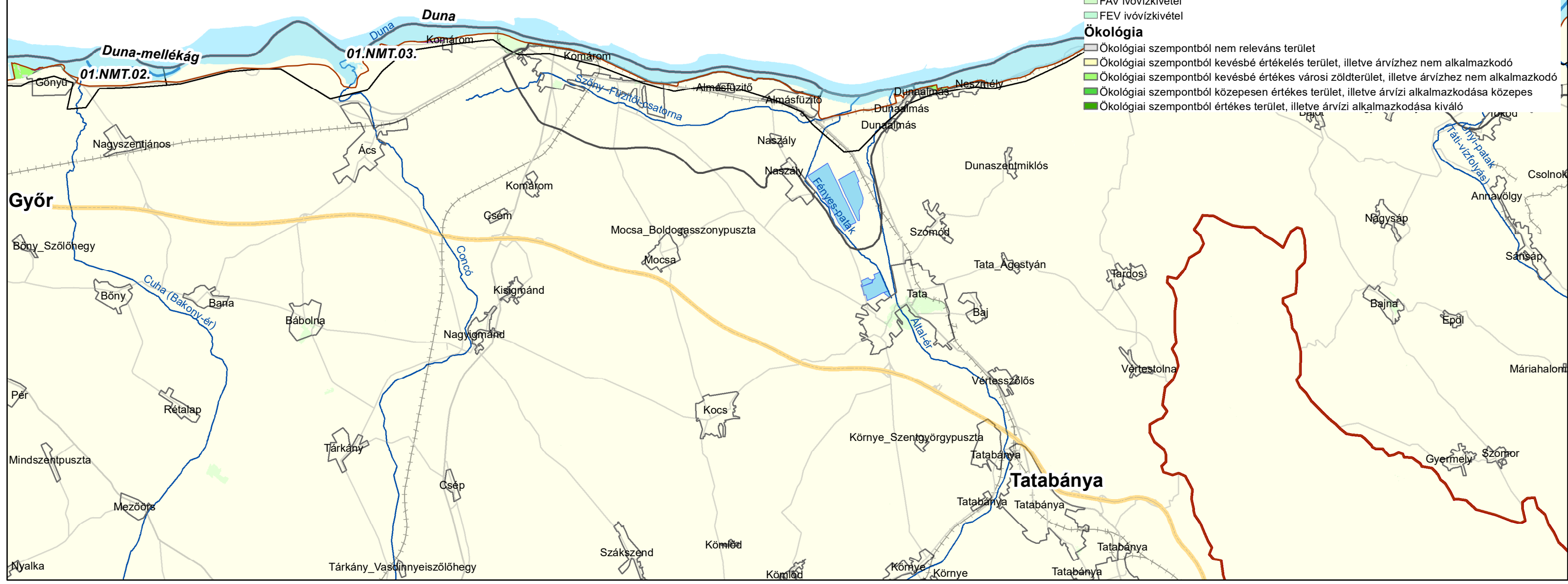


Jelmagyarázat

- Felső-Duna tervezési egység
 - Ártéri öblözethatárok
 - 1000 éves elöntés kiterjedése
 - Védekezési vonal
 - Főbb vízfolyások (Duna, Mosoni-Duna, Zala, Rába)
 - Vízfolyások
 - Tavak
 - Ex lege lap
 - Ex lege szikes to
 - Natura2000_Madárvédelmi terület
 - Natura2000_Megőrzési terület
 - Országos védett terület
 - Ökológiai hálózat övezet
 - Ramsar
 - Seveso üzemek
 - Hulladéklerakók
 - Hulladékégetők
 - Állattartó tartási helyek
 - Állattartó tenyészetek
 - IED üzemek
 - Fürdőhely
 - FAV ivóvízkivétel
 - FEV ivóvízkivétel
- Ökológia**
- Ökológiai szempontból nem releváns terület
 - Ökológiai szempontból kevésbé értékes terület, illetve árvízhez nem alkalmazkodó
 - Ökológiai szempontból kevésbé értékes városi zöldterület, illetve árvízhez nem alkalmazkodó
 - Ökológiai szempontból közepesen értékes terület, illetve árvízi alkalmazkodása közepes
 - Ökológiai szempontból értékes terület, illetve árvízi alkalmazkodása kiváló

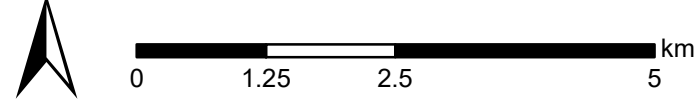


Duna vízgyűjtő magyarországi része

Védett területek, szennyező források és ökológiai értékesség és elöntéssel szembeni érzékenység térkép.

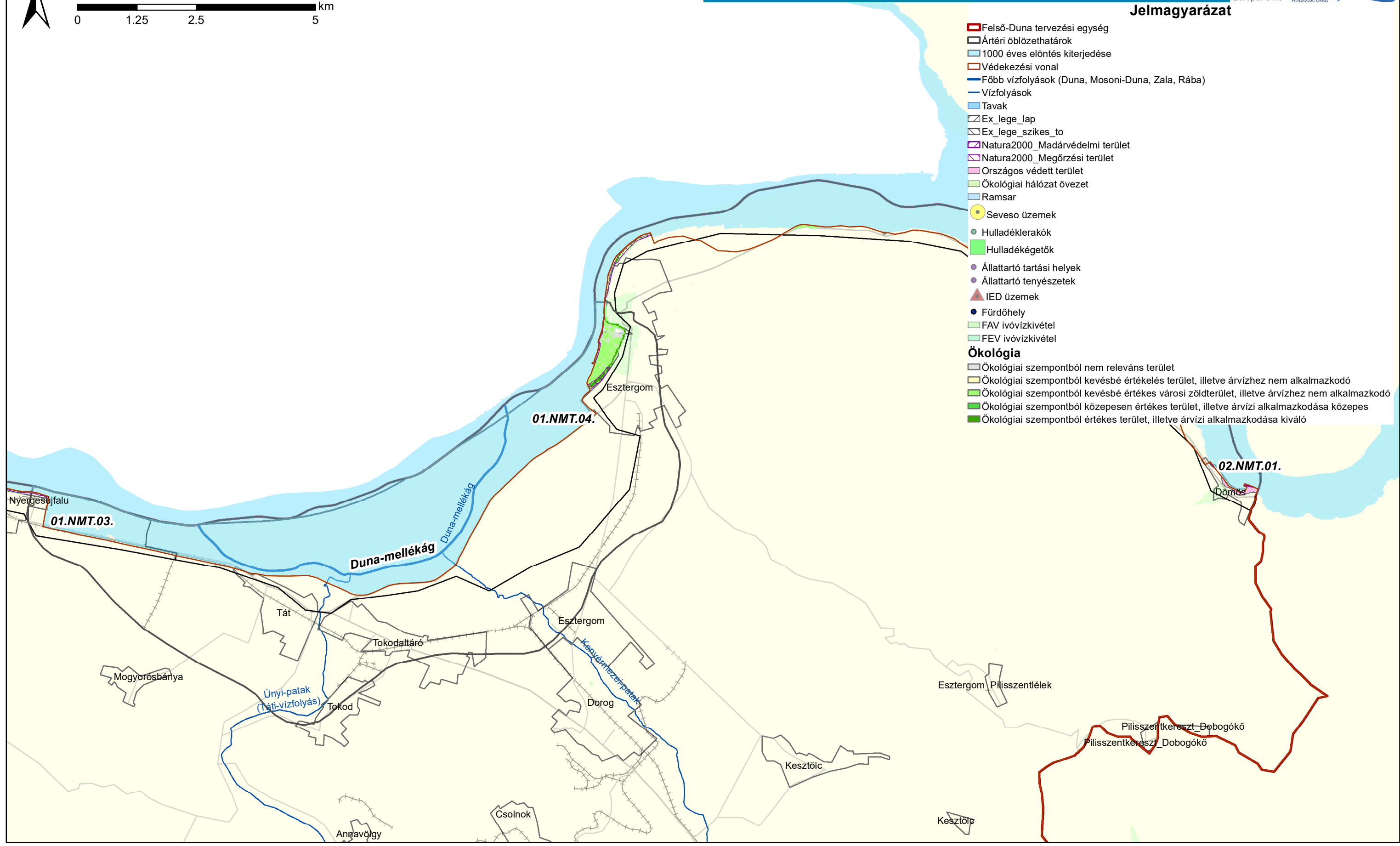
ÁKK tervezési egység: Felső-Duna

A térkép ábrázolja a felszínborítást ökológiai értékesség és elöntéssel szembeni érzékenység szerint. Bemutatja továbbá a szennyezőforrásokat és ezek érintettségét a terhelési osztályok függvényében.



Jelmagyarázat

- Felső-Duna tervezési egység
- Ártéri öblözethatárok
- 1000 éves elöntés kiterjedése
- Védekezési vonal
- Főbb vízfolyások (Duna, Mosoni-Duna, Zala, Rába)
- Vízfolyások
- Tavak
- Ex lege lap
- Ex lege szikes to
- Natura2000_Madárvédelmi terület
- Natura2000_Megőrzési terület
- Országos védett terület
- Ökológiai hálózat övezet
- Ramsar
- Seveso üzemek
- Hulladéklerakók
- Hulladékégetők
- Állattartó tartási helyek
- Állattartó tenyészetek
- ▲ IED üzemek
- Fürdőhely
- FAV ivóvízkivétel
- FEV ivóvízkivétel
- Ökológia**
- Ökológiai szempontból nem releváns terület
- Ökológiai szempontból kevésbé értékes terület, illetve árvízhez nem alkalmazkodó
- Ökológiai szempontból kevésbé értékes városi zöldterület, illetve árvízhez nem alkalmazkodó
- Ökológiai szempontból közepesen értékes terület, illetve árvízi alkalmazkodása közepes
- Ökológiai szempontból értékes terület, illetve árvízi alkalmazkodása kiváló

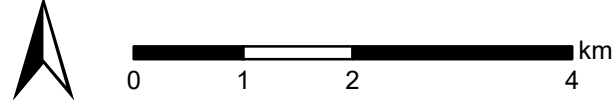


Duna vízgyűjtő magyarországi része

ÁKK tervezési egység: Felső-Duna

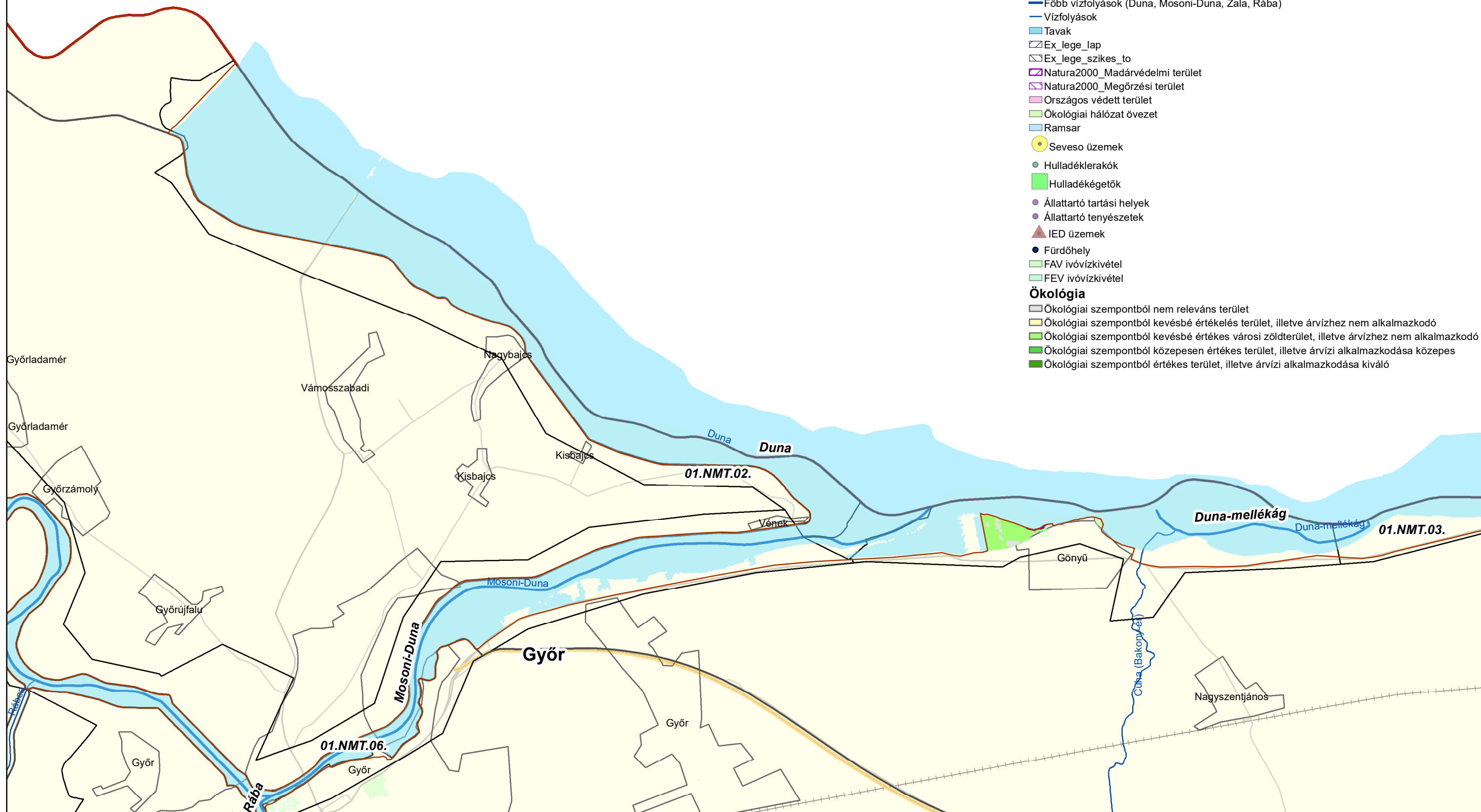
Védett területek, szennyező források és ökológiai értékesség és elöntéssel szembeni érzékenység térkép.

A térkép ábrázolja a felszínborítást ökológiai értékesség és elöntéssel szembeni érzékenység szerint. Bemutatja továbbá a szennyezőforrásokat és ezek érintettségét a terhelési osztályok függvényében.



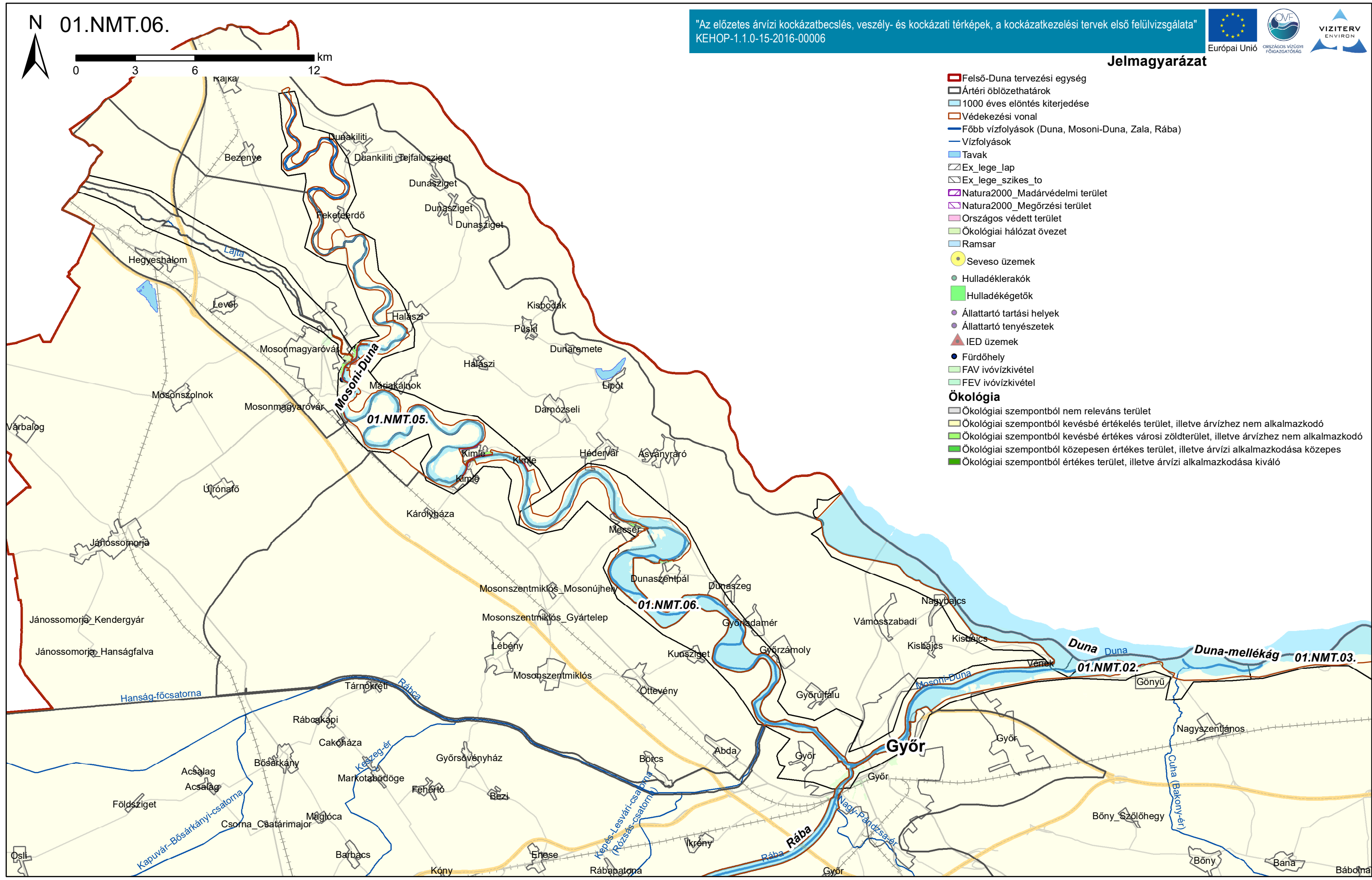
Jelmagyarázat

- Felső-Duna tervezési egység
- Ártéri öblözethatárok
- 1000 éves elöntés kiterjedése
- Védekezési vonal
- Főbb vízfolyások (Duna, Mosoni-Duna, Zala, Rába)
- Vízfolyások
- Tavak
- Ex lege lap
- Ex lege szikes to
- Natura2000_Madárvédelmi terület
- Natura2000_Megőrzési terület
- Országos védett terület
- Ökológiai hálózat övezet
- Ramsar
- Seveso üzemek
- Hulladéklerakók
- Hulladékégetők
- Állattartó tartási helyek
- Állattartó tenyészetek
- ▲ IED üzemek
- Fürdőhely
- FAV ivóvízkivétel
- FEV ivóvízkivétel
- Ökológia**
- Ökológiai szempontból nem releváns terület
- Ökológiai szempontból kevésbé értékes terület, illetve árvízhez nem alkalmazkodó
- Ökológiai szempontból kevésbé értékes városi zöldterület, illetve árvízhez nem alkalmazkodó
- Ökológiai szempontból közepesen értékes terület, illetve árvízi alkalmazkodása közepes
- Ökológiai szempontból értékes terület, illetve árvízi alkalmazkodása kiváló



Jelmagyarázat

- Felső-Duna tervezési egység
 - Ártéri öblözethatárok
 - 1000 éves elöntés kiterjedése
 - Védekezési vonal
 - Főbb vízfolyások (Duna, Mosoni-Duna, Zala, Rába)
 - Vízfolyások
 - Tavak
 - Ex lege lap
 - Ex lege szikes to
 - Natura2000_Madárvédelmi terület
 - Natura2000_Megőrzési terület
 - Országos védett terület
 - Ökológiai hálózat övezet
 - Ramsar
 - Seveso üzemek
 - Hulladéklerakók
 - Hulladékégetők
 - Állattartó tartási helyek
 - Állattartó tenyészetek
 - ▲ IED üzemek
 - Fürdőhely
 - FAV ivóvízkivétel
 - FEV ivóvízkivétel
- Ökológia**
- Ökológiai szempontból nem releváns terület
 - Ökológiai szempontból kevésbé értékes terület, illetve árvízhez nem alkalmazkodó
 - Ökológiai szempontból kevésbé értékes városi zöldterület, illetve árvízhez nem alkalmazkodó
 - Ökológiai szempontból közepesen értékes terület, illetve árvízi alkalmazkodása közepes
 - Ökológiai szempontból értékes terület, illetve árvízi alkalmazkodása kiváló

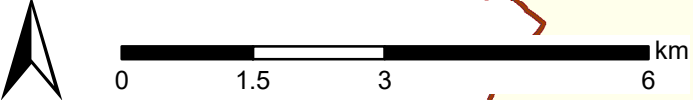


Duna vízgyűjtő magyarországi része

Védett területek, szennyező források és ökológiai értékesség és elöntéssel szembeni érzékenység térkép

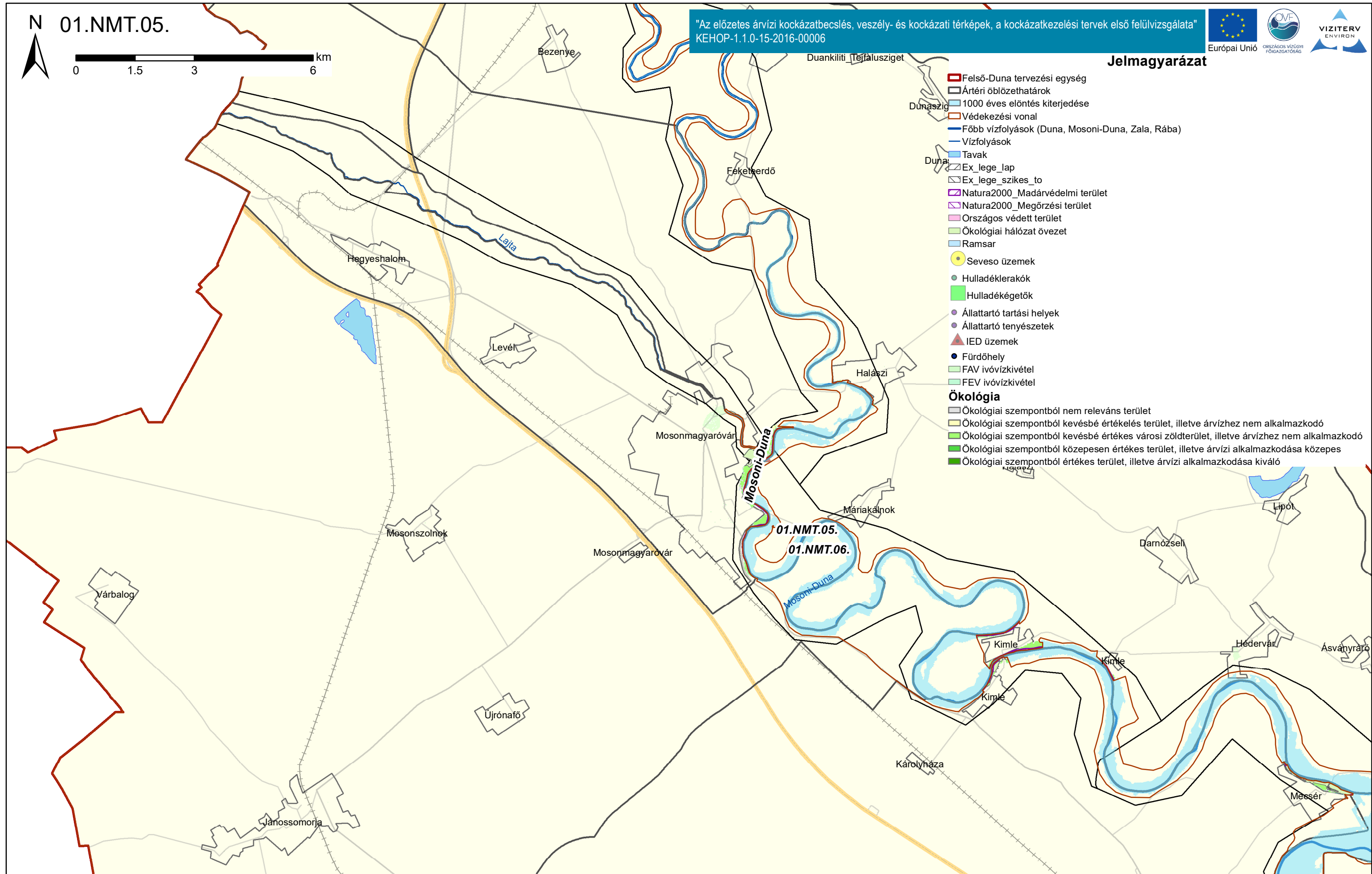
ÁKK tervezési egység: Felső-Duna

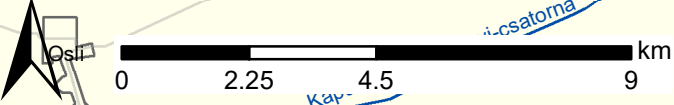
A térkép ábrázolja a felszínborítást ökológiai értékesség és elöntéssel szembeni érzékenység szerint. Bemutatja továbbá a szennyezőforrásokat és ezek érintettségét a terhelési osztályok függvényében.



Jelmagyarázat

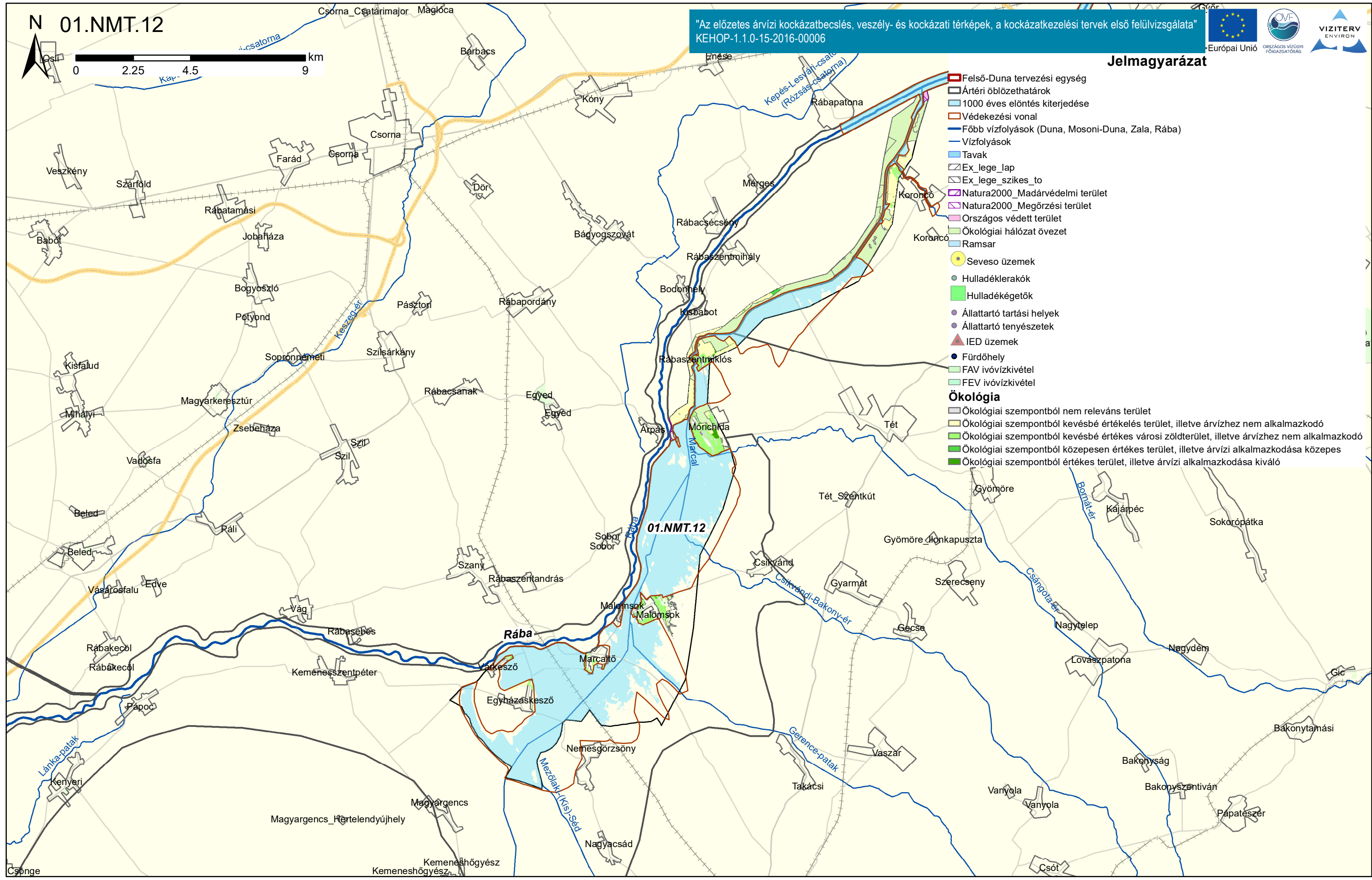
- Felső-Duna tervezési egység
 - Ártéri öblözethatárok
 - 1000 éves elöntés kiterjedése
 - Védekezési vonal
 - Főbb vízfolyások (Duna, Mosoni-Duna, Zala, Rába)
 - Vízfolyások
 - Tavak
 - Ex lege lap
 - Ex lege szikes to
 - Natura2000_Madárvédelmi terület
 - Natura2000_Megőrzési terület
 - Országos védett terület
 - Ökológiai hálózat övezet
 - Ramsar
 - Seveso üzemek
 - Hulladéklerakók
 - Hulladékégetők
 - Állattartó tartási helyek
 - Állattartó tenyészetek
 - ▲ IED üzemek
 - Fürdőhely
 - FAV ivóvízkivétel
 - FEV ivóvízkivétel
- Ökológia**
- Ökológiai szempontból nem releváns terület
 - Ökológiai szempontból kevésbé értékelés terület, illetve árvízhez nem alkalmazkodó
 - Ökológiai szempontból kevésbé értékes városi zöldterület, illetve árvízhez nem alkalmazkodó
 - Ökológiai szempontból közepesen értékes terület, illetve árvízi alkalmazkodása közepes
 - Ökológiai szempontból értékes terület, illetve árvízi alkalmazkodása kiváló

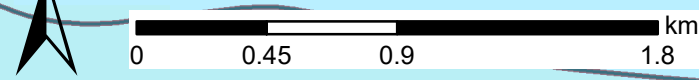




Jelmagyarázat

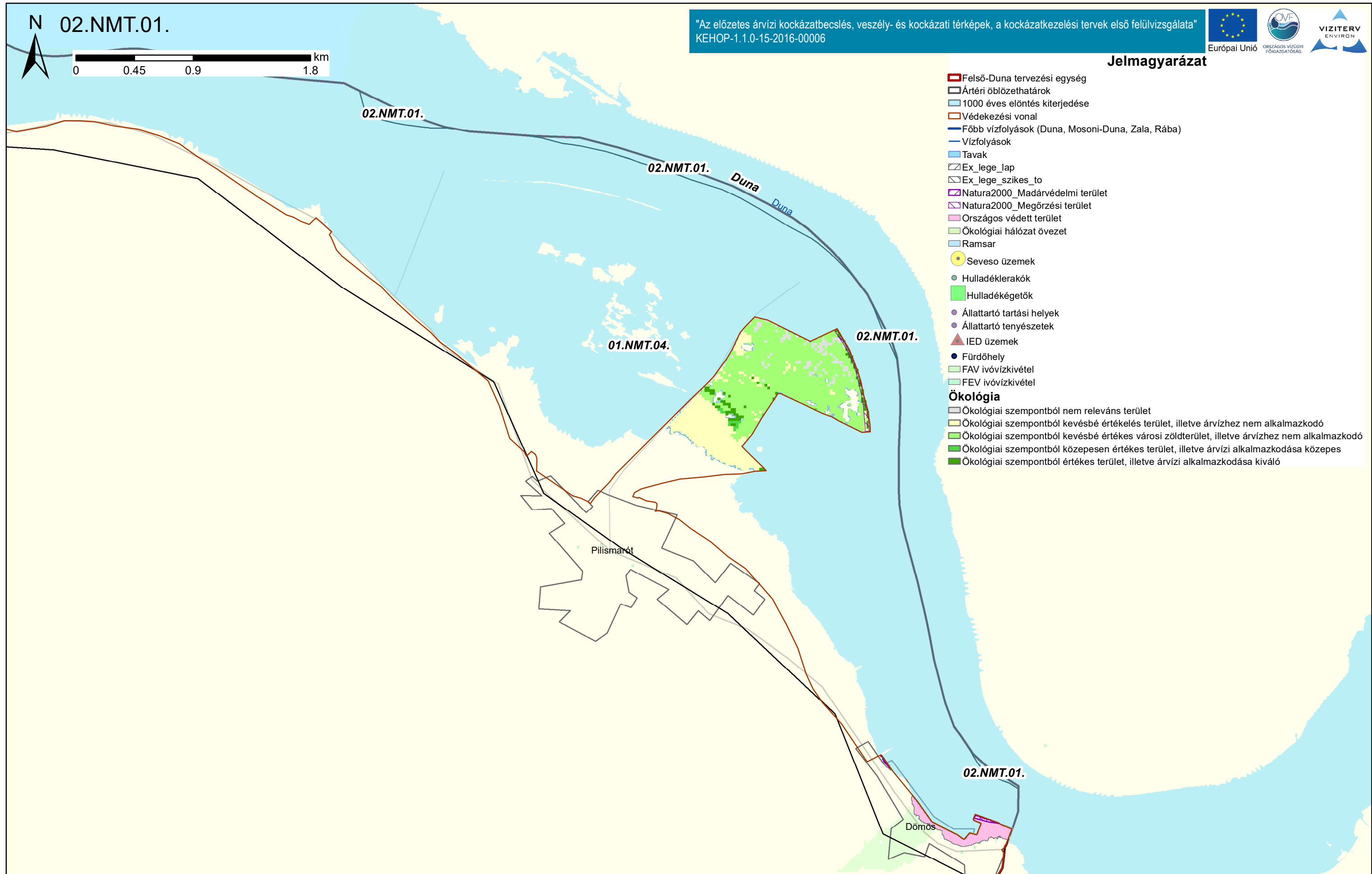
- Felső-Duna tervezési egység
- Ártéri öblözethatárok
- 1000 éves elöntés kiterjedése
- Védekezési vonal
- Főbb vízfolyások (Duna, Mosoni-Duna, Zala, Rába)
- Vízfolyások
- Tavak
- Ex lege lap
- Ex lege szikes to
- Natura2000_Madárvédelmi terület
- Natura2000_Megőrzési terület
- Országos védett terület
- Ökológiai hálózat övezet
- Ramsar
- Seveso üzemek
- Hulladéklerakók
- Hulladékégetők
- Állattartó tartási helyek
- Állattartó tenyészetek
- ▲ IED üzemek
- Fürdőhely
- FAV ivóvízkivétel
- FEV ivóvízkivétel
- Ökológia**
- Ökológiai szempontból nem releváns terület
- Ökológiai szempontból kevésbé értékes terület, illetve árvízhez nem alkalmazkodó
- Ökológiai szempontból kevésbé értékes városi zöldterület, illetve árvízhez nem alkalmazkodó
- Ökológiai szempontból közepesen értékes terület, illetve árvízi alkalmazkodása közepes
- Ökológiai szempontból értékes terület, illetve árvízi alkalmazkodása kiváló





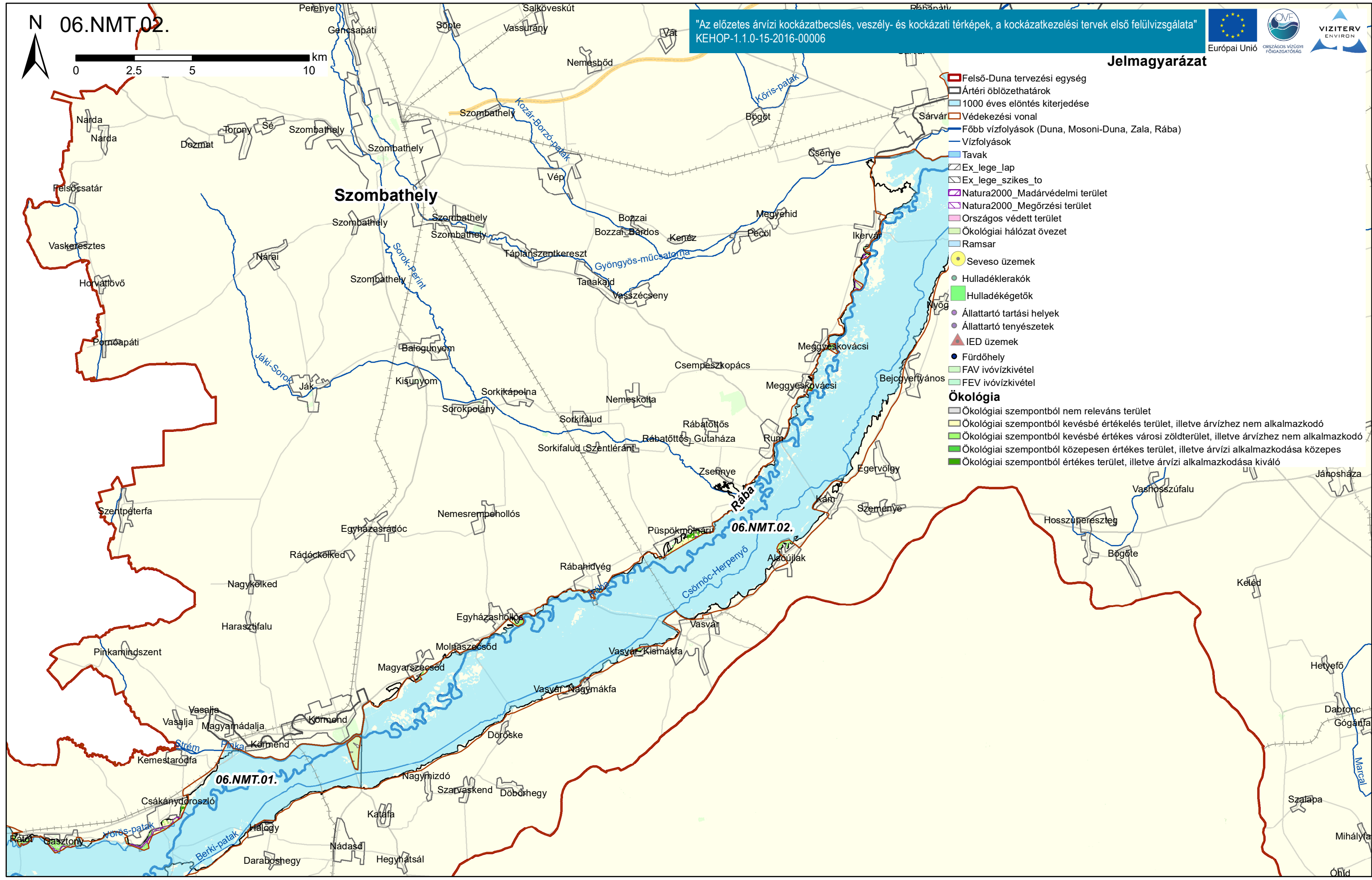
Jelmagyarázat

- Felső-Duna tervezési egység
- Ártéri öblözethatárok
- 1000 éves elöntés kiterjedése
- Védekezési vonal
- Főbb vízfolyások (Duna, Mosoni-Duna, Zala, Rába)
- Vízfolyások
- Tavak
- Ex lege lap
- Ex lege szikes to
- Natura2000_Madárvédelmi terület
- Natura2000_Megőrzési terület
- Országos védett terület
- Ökológiai hálózat övezet
- Ramsar
- Seveso üzemek
- Hulladéklerakók
- Hulladékégetők
- Állattartó tartási helyek
- Állattartó tenyészetek
- ▲ IED üzemek
- Fürdőhely
- FAV ivóvízkivétel
- FEV ivóvízkivétel
- Ökológia**
- Ökológiai szempontból nem releváns terület
- Ökológiai szempontból kevésbé értékelés terület, illetve árvízhez nem alkalmazkodó
- Ökológiai szempontból kevésbé értékes városi zöldterület, illetve árvízhez nem alkalmazkodó
- Ökológiai szempontból közepesen értékes terület, illetve árvízi alkalmazkodása közepes
- Ökológiai szempontból értékes terület, illetve árvízi alkalmazkodása kiváló



Jelmagyarázat

- Felső-Duna tervezési egység
 - Ártéri öblözethatárok
 - 1000 éves elöntés kiterjedése
 - Védekezési vonal
 - Főbb vízfolyások (Duna, Mosoni-Duna, Zala, Rába)
 - Vízfolyások
 - Tavak
 - Ex lege lap
 - Ex lege szikes to
 - Natura2000_Madárvédelmi terület
 - Natura2000_Megőrzési terület
 - Országos védett terület
 - Ökológiai hálózat övezet
 - Ramsar
 - Seveso üzemek
 - Hulladéklerakók
 - Hulladékégetők
 - Állattartó tartási helyek
 - Állattartó tenyészetek
 - IED üzemek
 - Fürdőhely
 - FAV ivóvízkivétel
 - FEV ivóvízkivétel
- Ökológia**
- Ökológiai szempontból nem releváns terület
 - Ökológiai szempontból kevésbé értékelés terület, illetve árvízhez nem alkalmazkodó
 - Ökológiai szempontból kevésbé értékes városi zöldterület, illetve árvízhez nem alkalmazkodó
 - Ökológiai szempontból közepesen értékes terület, illetve árvízi alkalmazkodása közepes
 - Ökológiai szempontból értékes terület, illetve árvízi alkalmazkodása kiváló

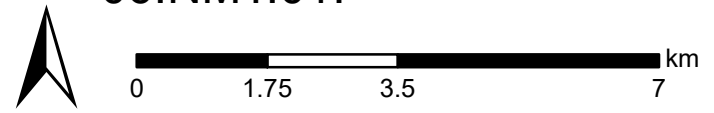


Duna vízgyűjtő magyarországi része

ÁKK tervezési egység: Felső-Duna

Védett területek, szennyező források és ökológiai értékesség és elöntéssel szembeni érzékenység térkép

A térkép ábrázolja a felszínborítást ökológiai értékesség és elöntéssel szembeni érzékenység szerint. Bemutatja továbbá a szennyezőforrásokat és ezek érintettségét a terhelési osztályok függvényében.



Jelmagyarázat

- Felső-Duna tervezési egység
 - Ártéri öblözethatárok
 - 1000 éves elöntés kiterjedése
 - Védekezési vonal
 - Főbb vízfolyások (Duna, Mosoni-Duna, Zala, Rába)
 - Vízfolyások
 - Tavak
 - Ex lege lap
 - Ex lege szikes to
 - Natura2000_Madárvédelmi terület
 - Natura2000_Megőrzési terület
 - Országos védett terület
 - Ökológiai hálózat övezet
 - Ramsar
 - Seveso üzemek
 - Hulladéklerakók
 - Hulladékégetők
 - Állattartó tartási helyek
 - Állattartó tenyészetek
 - IED üzemek
 - Fürdőhely
 - FAV ivóvízkivétel
 - FEV ivóvízkivétel
- Ökológia**
- Ökológiai szempontból nem releváns terület
 - Ökológiai szempontból kevésbé értékes terület, illetve árvízhez nem alkalmazkodó
 - Ökológiai szempontból kevésbé értékes városi zöldterület, illetve árvízhez nem alkalmazkodó
 - Ökológiai szempontból közepesen értékes terület, illetve árvízi alkalmazkodása közepes
 - Ökológiai szempontból értékes terület, illetve árvízi alkalmazkodása kiváló

